



SECRETARÍA DE AGRICULTURA,
GANADERÍA, PESCA Y ALIMENTOS

INFORME SEMANAL AL 31/07/08

- Evolución de los cultivos al 31/07/08
 - ❖ Precipitaciones
 - ❖ Cosecha Gruesa, Campaña 2007/08 (Algodón, Maíz, Poroto y Sorgo)
 - ❖ Cosecha Fina, Campaña 2008/09 (Cebada Cervecera, Colza, Lino y Trigo)
 - ❖ Cosecha Gruesa, Campaña 2008/09 (Girasol)
- Evolución de la Superficie Sembrada y Cosechada – Resumen
- Avance de la cosecha de Maíz, 2007/08
- Avance de la cosecha de Sorgo, 2007/08
- Avance de la siembra de Cebada Cervecera, 2008/09
- Avance de la siembra de Trigo, 2008/09
- Área sembrada de granos y algodón, 1998/99-2007/08
- Volúmenes de producción de granos y algodón, 1998/99-2007/08
- Producción de cultivos en la República Argentina, 2007/08
- Humedad del suelo y aspectos del cultivo
- Registros pluviométricos semanales entre el 23/07/08 y el 29/07/08
- Mapa de Precipitaciones

SECRETARIA DE AGRICULTURA, GANADERÍA, PESCA Y ALIMENTOS

Dirección de Coordinación de Delegaciones

PRECIPITACIONES (del 23/07 al 29/07)

Llovieron 1-5 mm en el extremo sur de **Buenos Aires**, 2.5-4.5 mm en el sudoeste, 2.3-11 mm en el sudeste, 6 mm en Necochea (zona Mar y Sierras), 2-17 mm en la zona tradicional de invernada, 4-15 mm en la zona núcleo, y 3-17 mm en el centro-norte.

En **Córdoba**, solamente se informaron precipitaciones de 1 mm en el sur (Pte. R. S. Peña, Gral. Roca).

En **Entre Ríos** cayeron 0.2-9 mm de manera aislada, al igual que los 1-14 mm informados en **La Pampa**.

El norte de **Santa Fe** reportó 2-6 mm en Gral. Obligado y San Javier, en tanto que en el sur solamente llovió en Rosario y Constitución (7 mm).

EVOLUCION DE LOS CULTIVOS AL 31/07/08

COSECHA GRUESA - CAMPAÑA 2007/08

Algodón

El avance a nivel nacional es del 99 % de la superficie cosechable (unas 325 mil ha), y los rindes obtenidos hasta el momento se ubican cercanos a los 1.500 kg/ha brutos, como promedio general.

Maíz

En la provincia de **Buenos Aires**, continúa detenida la cosecha en la zona de la delegación Tres Arroyos, por el alto contenido de humedad de los granos.

En la provincia de **La Pampa**, restan levantar los últimos cuadros ubicados en el área de la delegación Santa Rosa, donde lo cosechado hasta el momento, promedia un rendimiento de 33 qq/ha.

En la provincia de **Santa Fe**, se levantaron algunos lotes de maíz de segunda en la zona de la delegación Avellaneda, con un valor de rinde promedio de 30 qq/ha.

En los próximos días estará finalizando la cosecha de maíz en las provincias de **Salta** y **Jujuy**. Los rindes promedio se mantienen en 45 y 42 qq/ha, respectivamente.

Poroto

Finalizó la cosecha de alubia en **Salta** y **Jujuy**, estimándose para esta variedad una producción nacional de 165 mil toneladas. Concluye así la campaña porotera 2007/08.

Sorgo

En la provincia de **Buenos Aires**, sólo restan levantar algunas hectáreas en el área de la delegación Bahía Blanca; en tanto que en la provincia de **Santa Fe**, aún quedan en pie algunos lotes de sorgo tardío ubicados en el área de la delegación Avellaneda.

COSECHA FINA – CAMPAÑA 2008/09

Cebada Cervecera

Durante la semana se sembraron los últimos lotes en jurisdicción de las delegaciones Lincoln, Veinticinco de Mayo y Salliqueló, en la provincia de **Buenos Aires**. El cultivo se encuentra naciendo sin problemas y con buenas condiciones de humedad y temperatura.

Se da por finalizada la implantación en el área de la delegación Marcos Juárez, en la provincia de **Córdoba** y en el ámbito de la delegación General Pico, en la provincia de **La Pampa**.

Concluyó la siembra en las zonas productoras de este cultivo en la provincia de **Santa Fe**. En la delegación Casilda, el cultivo se encuentra evolucionando dentro de lo que permiten las actuales condiciones deficitarias de humedad edáfica. Está complicado el desarrollo en las zonas de mayor densidad de productores con convenios de entrega a malterías, como Los Quirquinchos y Juan B. Molina, donde se verifican emergencias y crecimientos vegetativos dispares, mientras que es algo mejor la situación en campos de Bombal, donde al momento se observan mejores lotes en cuanto a regularidad de germinación, aunque también con inconvenientes en cuanto a reservas hídricas.

Colza

En la región comprendida por la delegación Pigüé, provincia de **Buenos Aires**, aunque con escasas precipitaciones sucedidas durante el período evaluado, las mismas fueron suficientes para permitir continuar con las labores de siembra, dando por finalizada la misma en el transcurso de la semana.

Si bien no se han registrado precipitaciones en el área de influencia de la delegación Tandil, se informa que la humedad en el perfil edáfico se encuentra en niveles adecuados, aunque se informan excesos en algunas regiones; no obstante el desarrollo del cultivo es normal, encontrándose en estado de roseta, con buen aspecto general y sin reportarse inconvenientes sanitarios.

El estado hídrico de los suelos productivos emplazados en áreas de la delegación Tres Arroyos, es adecuado, debido a las constantes precipitaciones sucedidas durante este último período. El cultivo presenta buenos niveles de desarrollo, atravesando el estado de plántula/roseta, con buen aspecto general.

Las precipitaciones ocurridas en la región de Laboulaye, provincia de **Córdoba**, se han presentado en forma de lloviznas, aunque ante la falta de viento permanecieron en forma de rocío manteniendo cierta humedad superficial, lo que ha permitido la evolución del cultivo, el cual se encuentra en estado de elongación.

El panorama para la zona de la delegación Marcos Juárez, determina una marcada falta de humedad en el perfil, sobre todo en los primeros centímetros, lo que sumado a las elevadas temperaturas para la época, y los fuertes vientos, agrava tal situación.

Continúa la ausencia de precipitaciones en ámbitos de la delegación San Francisco, por lo que la falta de humedad se ve reflejada en el estado general de las plantas, con escaso desarrollo, y aspecto regular.

Luego de las lluvias acaecidas durante el mes, en la zona comprendida por la delegación Rosario del Tala, provincia de **Entre Ríos**, los lotes se encuentran recuperándose; los más avanzados en estado de roseta a inicio de elongación, con buen estado sanitario. Se estiman 50 hectáreas perdidas en el departamento de Gualaguaychú que no se han recuperado luego de las precipitaciones.

El estado de los lotes implantados en ámbitos de la delegación Cañada de Gómez, provincia de **Santa Fe**, oscila de malo a regular, ya que comienzan a ser manifiestos los síntomas de la ausencia de humedad en el perfil, y los efectos de las heladas ocurridas anteriormente. El estado fenológico es roseta, pero el desarrollo en general se observa retrasado.

Durante el transcurso de la semana, en la provincia de **San Luis**, no se han producido precipitaciones; por lo que en aquellos lotes con buen control de malezas, la humedad es adecuada, mientras que en los restantes, comienzan a manifestarse los síntomas del déficit hídrico.

Lino

El estado del cultivo en la zona de Paraná, provincia de **Entre Ríos**, es en general, muy despereja en la mayoría de los lotes, con excepción de los cuadros emplazados en los departamentos de Federal y Concordia, donde las precipitaciones fueron adecuadas permitiendo una buena emergencia. Se suma a esta situación, el efecto de la irregularidad en la calidad de la semilla, ya que no se dispuso simiente apropiada en tiempo y forma.

La implantación de la oleaginosa, en la región de Rosario del Tala, puede considerarse prácticamente finalizada, restando solamente algunos lotes aislados. Se observan cuadros que van desde emergencia hasta 6 pares de hojas, en aquellos implantados primero, con buen estado general, y sin manifestarse inconvenientes sanitarios.

Trigo

Buenos Aires

Concluyeron las labores de implantación en el área de influencia de las delegaciones Bragado y Bahía Blanca.

Las temperaturas siguen siendo normales para el adecuado desarrollo del cultivo en estas primeras etapas de nacimiento y crecimiento. En la zona norte, los lotes sembrados hace 20 días están emergiendo con excelentes condiciones y muy buenos stands de plantas. No se observan problemas de plagas ni enfermedades.

En la zona de la delegación Pigüé, el tiempo durante la semana se presentó húmedo, frío y con algunas precipitaciones escasas. Estas condiciones permiten continuar con la siembra sin inconvenientes.

A pesar de que no se han registrado precipitaciones en el ámbito de la delegación Tandil, el perfil edáfico mantiene aún un contenido de humedad satisfactorio. Se ha producido un avance significativo en el área sembrada con este cereal, alcanzando un 55% para el total de la delegación, pero con partidos, especialmente en la zona norte, que ya han logrado un 80/90%. Los lotes sembrados tempranamente están emergiendo con total normalidad, de manera uniforme y sin inconvenientes sanitarios. En algunas zonas, el suelo se encuentra muy pesado para las labores de siembra, por el exceso de humedad, generando alguna dificultad en la misma.

La superficie de trigo pan sembrado a la fecha, en la delegación Tres Arroyos, abarca un 81% del área estimada. El partido de Necochea, fue el que menos avanzó en la siembra por el alto contenido de humedad del suelo. En el caso del trigo pan, se ha completado la implantación de variedades de ciclo intermedio, habiéndose comenzado con las de ciclo corto. Se ha generalizado la siembra del trigo candeal.

El estado general del cultivo en el ámbito de la delegación Bahía Blanca, es bueno. Si bien las lluvias durante el mes en curso fueron escasas, el tiempo se mantuvo inestable, con lloviznas y con altos índices de humedad que permitieron mejorar el estado de los lotes emergidos y recomponer el área finalmente implantada.

Córdoba

En el área de la delegación Laboulaye, ocurrieron algunas lloviznas que sólo aportaron hasta un milímetro en el mejor de los casos, aunque ante la falta de viento permanecieron en forma de rocío manteniendo cierta humedad superficial. Esto permitió continuar con la siembra, aunque lentamente. Hasta el momento, el desarrollo y progreso del cultivo es razonable ante las condiciones de escasa humedad y bajas temperaturas, pero al entrar en etapa de macollaje se iniciarán mayores demandas de agua, que de no cubrirse lo suficiente, podrían empezar a afectar los rindes. La superficie final disminuirá alrededor de un 30% con respecto a la campaña anterior.

En la zona de la delegación Marcos Juárez, la ausencia de lluvias y los vientos, complican aún más el panorama de los trigos al acelerar la sequía de los primeros centímetros de suelo. Aproximadamente, el 70% de la superficie se encuentra en macollaje presentando en promedio unos 3 macollos. La mayor parte de los ciclos cortos aún se encuentran en etapa de crecimiento. En el área central del departamento Marcos Juárez, los buenos suelos y las rotaciones permiten que el cultivo se mantenga todavía en estado adecuado, aunque algunos lotes o sectores de lotes presentan bajo macollaje. En el departamento Unión, al norte de J. Posse y al sur de Bell Ville y San Marcos, el estado de los lotes es también aceptable. Al oeste de Unión se complica la situación ya que la falta de humedad es marcada y hay escaso desarrollo del cultivo. En la zona sur de ambos departamentos, el cultivo manifiesta los efectos de la falta de precipitaciones, aunque en la zona de influencia de Alejo Ledesma, los lotes se encuentran óptimos por lluvias recibidas este mes. En la zona norte de ambos departamentos ya se ven síntomas de estrés en las plantas y un bajo nivel de macollos, principalmente al norte de ruta provincial N°2. Se observa presencia de ácaros en una limitada superficie y sólo en aquellos lotes o sectores que presentan síntomas de estrés hídrico; los mismos se están controlando.

La mayoría de los lotes de trigo localizados en la delegación Villa María, se encuentran en estado de macollaje, cerrando surco, en buen estado general, manteniéndose a la espera de lluvias. Con respecto al estado sanitario del cultivo, hay presencia de pulgones (para lo cual en muchos casos se han realizado controles químicos) y se observa también presencia del gorgojo del macollo, cuyas larvas se ubican en la corona de la planta, destruyendo las yemas que originarán los macollos o raíces.

Prácticamente se da por finalizada la siembra en el área norte de la provincia, en la zona de la delegación San Francisco. La superficie que no se pudo implantar por falta de humedad en el perfil se destinará grano grueso en siembra de primera, principalmente soja y maíz. Los lotes implantados están soportando de distinta manera la falta de humedad en el perfil, y ello se traduce en un panorama heterogéneo de estado de lotes.

Entre Ríos

Siguen siendo escasas las precipitaciones ocurridas en el ámbito de la delegación Paraná. Mientras que la zona comprendida por los departamentos Concordia, Federación, Federal, Feliciano y La Paz, ha recibido regulares niveles de lluvias, los departamentos de Paraná y Diamante, siguen mostrando muy bajos niveles de humedad edáfica. Los lotes ubicados al norte y nordeste de la delegación evolucionan bastante bien, con buen desarrollo y los más adelantados ya se encuentran en pleno macollaje y recibiendo fertilizantes con nitrógeno (urea-UAN) aunque para esta campaña ha disminuido el área a fertilizar. En cambio en los departamentos de Diamante y Paraná, la falta de humedad edáfica en los primeros 10-15 cm determina la emergencia despereja de los lotes, sobre todo de los que fueron implantados más recientemente; además se observan varios que están amarilleando. Los trigos de ciclo largo, que ya se encuentran en pleno macollaje, reciben la aplicación de fertilizantes nitrogenados. El estado fitosanitario es bastante bueno

en general, salvo casos puntuales en que se han detectado pulgones y fueron tratados oportunamente.

En el área de la delegación Rosario del Tala, restan escasos lotes por sembrar. Los trigos más adelantados se encuentran en pleno macollaje. El contenido de humedad en los suelos es adecuado, luego de las lluvias producidas durante la 2º y 4º semana del mes, que permitieron recuperar el agua almacenada en el perfil.

La Pampa

En jurisdicción de la delegación General Pico, se registraron precipitaciones aisladas en algunas localidades del departamento de Quemú Quemú y Realicó de baja intensidad durante el día 23. Las escasas lluvias y días con alta humedad relativa de las últimas semanas, sólo han modificado las condiciones de humedad en la capa superior de los suelos, permitiendo un buen avance de los trabajos de siembra de las variedades de ciclo corto. El estado de los lotes es calificado como bueno a muy bueno, no registrándose inconvenientes en el nacimiento de las plántulas ni en las primeras etapas de crecimiento. Los más adelantados están ingresando a la etapa de macollaje. Las expectativas de siembra del cultivo continúan siendo inferiores, en relación a la superficie sembrada la campaña anterior. El uso de fertilizante a la siembra ha disminuido considerablemente.

Finalizó la siembra en los departamentos de Capital y Catrilló, pertenecientes a la delegación Santa Rosa, en tanto que en el sur de la zona, prosigue lentamente en los lotes que la humedad lo permite, acompañada con la humedad ambiente muy elevada durante toda la semana. Los lotes de siembra temprana tienen un muy rápido crecimiento, debido a las buenas temperaturas para este cultivo y presentan un aspecto bueno a muy bueno. Se están controlando malezas.

Santa Fe

La evolución del cultivo en los departamentos Gral. Obligado, Vera y San Javier, pertenecientes a la delegación Avellaneda, es buena, salvo en aquellas zonas en condiciones de sequía, en donde se han presentado importantes ataques de pulgones, los que son controlados.

En la zona de la delegación Rafaela, por falta de humedad adecuada debido a la ausencia de lluvias y ante lo avanzado de la época normal para la implantación de este cereal, no se puede completar la intención de siembra prevista de trigo, optándose por destinar los lotes a cultivos de la próxima campaña gruesa. Se acentúan las condiciones de déficit de humedad en los suelos, por lo que se necesita la ocurrencia de lluvias generalizadas a la brevedad para favorecer la evolución de los cultivos. Los ciclos largos se encuentran en etapa de macollaje. El estado sanitario en general es bueno, no obstante en algunos lotes se ha detectado, en baja intensidad, presencia de pulgón.

En el área de la delegación Cañada de Gómez, se puede definir que la superficie implantada en la presente campaña será aproximadamente un 50% inferior a la cubierta el año anterior. Actualmente la siembra prácticamente ha finalizado, con un grado de avance de, aproximadamente, el 95%. La emergencia de los primeros lotes sembrados fue aceptable y muy rápida (6-7 días), teniendo en cuenta las altas temperaturas registradas durante la mayor parte del mes de mayo. En cambio, para los lotes implantados en junio la situación fue diferente, observándose en muchos casos nacimientos desperejados y con un stand de plantas logrado por debajo del óptimo. En julio, con la ocurrencia de lluvias en algunas localidades y en general con temperaturas moderadas, los cultivos han ido mejorando notablemente. Los lotes de primera siembra se encuentran actualmente en etapa de macollaje.

Concluyó la siembra en la zona de la delegación Casilda, confirmándose una caída de área cercana al 60% con respecto a la campaña anterior. Se pueden ver claramente las diferencias de desarrollo entre los lotes de trigo, conforme a sus fechas de implantación. Aquellos sembrados a fines del mes de mayo y principios de junio, con variedades de ciclo largo, están con mejores índices de desarrollo, con 4 ó 5 hojas desplegadas, requiriendo de lluvias en el corto plazo para ingresar a una etapa de mayor demanda hídrica, como es la de macollaje. Los lotes implantados en el mes de julio con materiales de ciclo corto, manifiestan variaciones en cuanto a su evolución. En zonas donde se recibieron precipitaciones (máximo 10 mm, como Casilda, Coronel Bogado y Sargento Cabral), la emergencia ha sido pareja y el cultivo presenta entre 1 y 3 hojas desplegadas. Por el contrario, en áreas que no han recibido lluvias (suroeste del departamento Caseros, entre otras), la germinación ha sido sumamente irregular, notándose la ausencia de plantas en zonas de cabeceras o en sectores de acumulación de rastrojos, como los que suelen quedar tras el paso de las cosechadoras.

En el departamento General López, los trigos de ciclo largo están en la etapa de macollaje, comenzándose a hacer las refertilizaciones con productos nitrogenados. Los de ciclo corto recién están por iniciar dicha etapa. En general, los lotes presentan un buen aspecto ya que si bien el contenido de humedad en los primeros centímetros del suelo es escaso, en profundidad cuentan con un buen almacenamiento.

San Luis

Durante la semana no se registraron precipitaciones en la provincia, pero en los lotes donde hay un buen control de malezas, se mantiene la humedad edáfica, mientras que hay otros sectores en donde se está sintiendo la falta de humedad. En general, los lotes tienen un buen stand de plantas.

NOA

Se ajustó el área de siembra de trigo en la provincia de Salta, estimándose un incremento del 23% con respecto a la campaña pasada, teniendo en cuenta la buena acumulación de humedad en el perfil del suelo por las lluvias de verano. En general, el cultivo presenta un buen estado, evolucionando principalmente entre las etapas de crecimiento y macollaje, aunque ya se observan, en el departamento de Anta en la provincia de Salta, algunos lotes en encañazón. Aunque no se producen precipitaciones, la humedad permanece buena.

Tucumán

Las temperaturas de esta semana bajaron aún más, pero no se registraron lluvias por lo que la situación de los lotes sigue siendo complicada, por el generalizado déficit de humedad que presenta la provincia. La mayor parte de los trigos siguen en su etapa de elongación, pero también algunos que ya liberaron la hoja bandera, siendo esto un inconveniente por la falta de agua en los suelos y por entrar temprano en esta etapa y poder llegar a floración en período de heladas tardías, que pueden complicar aún más la situación. Igualmente se debe decir que una gran superficie del trigo implantado esta campaña, está destinada a cubrir los suelos en invierno.

COSECHA GRUESA – CAMPAÑA 2008/09

Girasol

Santa Fe

En ámbitos de la delegación Avellaneda, se ha iniciado la siembra en los departamentos General Obligado, Vera y San Javier, en las zonas donde la humedad de suelo lo permitía. No empezó en el departamento Nueve de Julio, que sigue presentando una severa sequía; la intención de siembra es buena, en caso de registrarse precipitaciones adecuadas y en fecha. El nacimiento es bueno, pero falta humedad para su desarrollo. La siembra temprana de la oleaginosa responde a que debido al déficit hídrico ocurrido durante la época de siembra de trigo, la misma no ha podido completar la superficie intencionada, y ante la ocurrencia de precipitaciones, aunque escasas, los productores decidieron aprovechar tal situación.

ESTIMACIONES AGRICOLAS

31/07/08

Si desea alguna aclaración respecto a la información presentada en este informe, puede comunicarse con el (011) 4349-2758/93 o vía e-mail a: prosiap@mecon.gov.ar.

Evolución de la Superficie Sembrada y Cosechada

Semana al 31/07/08

MAIZ

Provincia	Campaña				Area cosechada al:	
	06/07	07/08	06/07	07/08	24/07/08	31/07/08
	en %		en ha		en %	
Buenos Aires	98	98	696.304	842.000	98	98
Córdoba	100	100	989.350	1.163.920	100	100
Entre Ríos	100	100	168.060	201.510	100	100
La Pampa	100	91	201.950	165.710	91	91
Santa Fe	96	99	295.785	305.280	97	99
Resto del País	98	97	451.537	429.380	95	97
Total	99	98	2.802.986	3.107.800	98	98

TRIGO

Provincia	Campaña				Area sembrada al:	
	07/08	08/09	07/08	08/09	24/07/08	31/07/08
	en %		en ha		en %	
Buenos Aires	85	84	2.488.946	2.221.400	77	84
Córdoba	99	86	1.133.115	662.030	83	86
Entre Ríos	99	98	307.067	240.400	83	98
La Pampa	76	92	183.000	234.550	83	92
Santa Fe	99	83	747.042	365.500	77	83
Resto del País	86	100	402.205	444.810	100	100
Total	91	87	5.261.375	4.168.690	80	87

AVANCE DE LA COSECHA DE MAIZ
CAMPAÑA: 2007/08(*)

DELEGACION	AREA							AREA	
	SEMBRADA	26/6	3/7	10/7	17/7	24/7	31/7	NO COSECHABLE	COSECHADA
Bahía Blanca	9.700	-	-	-	-	-	-	7.900	0
Bolívar	65.500	88	93	100	100	100	100	9.800	55.700
Bragado	86.000	100	100	100	100	100	100	7.500	78.500
Junín	126.300	100	100	100	100	100	100	4.700	121.600
Lincoln	124.485	100	100	100	100	100	100	14.000	110.490
Pehuajó	171.300	100	100	100	100	100	100	22.500	148.800
Pergamino	93.700	100	100	100	100	100	100	2.950	90.750
Pigüé	17.500	99	100	100	100	100	100	10.000	7.500
Salliqueló	100.000	100	100	100	100	100	100	52.000	48.000
Tandil	100.800	99	100	100	100	100	100	48.800	52.000
T.Arroyos	53.000	2	8	39	48	62	62	8.000	27.900
25 de Mayo	91.700	90	96	100	100	100	100	6.440	85.260
Otros Partidos	16.000	100	100	100	100	100	100	500	15.500
BUENOS AIRES	1.055.985	93	94	97	97	98	98	195.090	842.000
Laboulaye	235.000	100	100	100	100	100	100	73.700	161.300
M. Juárez	300.000	100	100	100	100	100	100	23.180	276.820
Río Cuarto	320.600	100	100	100	100	100	100	12.000	308.600
S. Francisco	236.000	90	100	100	100	100	100	36.500	199.500
Villa María	257.600	100	100	100	100	100	100	39.900	217.700
CORDOBA	1.349.200	98	100	100	100	100	100	185.280	1.163.920
Paraná	94.400	100	100	100	100	100	100	6.400	88.000
R. del Tala	128.000	100	100	100	100	100	100	14.490	113.510
ENTRE RIOS	222.400	100	100	100	100	100	100	20.890	201.510
General Pico	198.500	100	100	100	100	100	100	127.400	71.100
Santa Rosa	235.000	80	82	82	85	85	85	123.700	94.610
LA PAMPA	433.500	88	89	89	91	91	91	251.100	165.710
Avellaneda	75.000	18	19	19	19	19	72	68.500	4.680
C. de Gómez	65.000	100	100	100	100	100	100	7.700	57.300
Casilda	56.300	100	100	100	100	100	100	2.000	54.300
Rafaela	125.000	100	100	100	100	100	100	40.000	85.000
V. Tuerto	106.500	100	100	100	100	100	100	2.500	104.000
SANTA FE	427.800	98	98	98	98	98	99	120.700	305.280
CATAMARCA	10.000	45	70	90	100	100	100	1.800	8.200
CORRIENTES	16.000	100	100	100	100	100	100	4.300	11.700
CHACO	130.000	68	90	95	99	100	100	25.000	105.000
FORMOSA	19.000	100	100	100	100	100	100	-	19.000
JUJUJY	5.200	9	17	24	28	67	92	480	4.340
MISIONES	32.200	99	100	100	100	100	100	3.100	29.100
SALTA	48.000	14	22	28	40	86	98	4.000	43.120
SAN LUIS	113.600	99	99	100	100	100	100	41.750	71.850
S. ESTERO	125.200	63	69	71	82	86	90	16.300	98.010
TUCUMAN	39.060	81	98	100	100	100	100	-	39.060
TOTAL PAIS	4.027.145	92	95	96	97	98	98	869.790	3.107.800
2006/07	3.580.000	93	95	96	97	98	99	-	-

(*) Cifras Provisorias

Las AREAS están expresadas en hectáreas.

ESTIMACIONES AGRICOLAS

S.A.G.P. y A.

AVANCE DE LA COSECHA DE SORGO GRANIFERO
CAMPAÑA 2007/08 (*)

DELEGACION	AREA SEMBRADA	AREA						AREA NO COSECHABLE	AREA COSECHADA
		26/6	3/7	10/7	17/7	24/7	31/7		
Bahía Blanca	2.400	-	-	-	-	-	-	1.800	0
Bolívar	2.500	-	50	100	100	100	100	1.500	1.000
Bragado	1.250	100	100	100	100	100	100	150	1.100
Junín	1.600	100	100	100	100	100	100	-	1.600
Lincoln	2.475	100	100	100	100	100	100	-	2.480
Pehuajó	9.500	100	100	100	100	100	100	9.000	500
Pergamino	7.950	100	100	100	100	100	100	-	7.950
Pigüé	30.000	95	100	100	100	100	100	23.000	7.000
Salliqueló	8.000	100	100	100	100	100	100	1.750	6.250
Tandil	0	-	-	-	-	-	-	-	0
T.Arroyos	0	-	-	-	-	-	-	-	0
25 de Mayo	3.700	100	100	100	100	100	100	-	3.700
BUENOS AIRES	07/08	69.375	94	97	98	98	98	37.200	31.580
Laboulaye	3.500	100	100	100	100	100	100	300	3.200
M. Juárez	8.000	100	100	100	100	100	100	1.300	6.700
Río Cuarto	32.300	100	100	100	100	100	100	0	32.300
S. Francisco	57.000	100	100	100	100	100	100	17.800	39.200
Villa María	41.600	100	100	100	100	100	100	200	41.400
CORDOBA	07/08	142.400	100	100	100	100	100	19.600	122.800
Paraná	51.500	100	100	100	100	100	100	2.000	49.500
R. del Tala	62.000	100	100	100	100	100	100	6.000	56.000
ENTRE RIOS	07/08	113.500	100	100	100	100	100	8.000	105.500
General Pico	22.000	100	100	100	100	100	100	11.600	10.400
Santa Rosa	20.000	100	100	100	100	100	100	5.000	15.000
LA PAMPA	07/08	42.000	100	100	100	100	100	16.600	25.400
Avellaneda	61.000	21	21	21	21	21	69	51.500	6.560
C. de Gómez	28.500	100	100	100	100	100	100	-	28.500
Casilda	5.850	100	100	100	100	100	100	300	5.550
Rafaela	88.000	100	100	100	100	100	100	23.000	65.000
V. Tuerto	900	100	100	100	100	100	100	-	900
SANTA FE	07/08	184.250	93	93	93	93	97	74.800	106.510
CATAMARCA	0	-	-	-	-	-	-	-	0
CORRIENTES	4.500	100	100	100	100	100	100	1.000	3.500
CHACO	121.700	98	100	100	100	100	100	15.000	106.700
FORMOSA	5.330	100	100	100	100	100	100	-	5.330
JUJUY	0	-	-	-	-	-	-	-	0
MISIONES	0	-	-	-	-	-	-	-	0
SALTA	0	-	-	-	-	-	-	-	0
SAN LUIS	40.450	100	100	100	100	100	100	9.780	30.670
S. ESTERO	91.100	100	100	100	100	100	100	28.800	62.300
TUCUMAN	1.670	100	100	100	100	100	100	-	1.670
TOTAL PAIS	07/08	816.275	98	99	99	99	99	210.780	601.960
	06/07	577.010	93	96	97	98	99	-	-

(*) Cifras Provisorias

Las AREAS están expresadas en hectáreas.

ESTIMACIONES AGRICOLAS

S.A.G.P.y A.

AVANCE DE LA SIEMBRA DE CEBADA CERVECERA
CAMPAÑA 2008/09

DELEGACION	AREA A							AREA SEMBRADA	
	SEMBRAR (*)	26/6	3/7	10/7	17/7	24/7	31/7		
Bahía Blanca		24.700	100	100	100	100	100	24.700	
Bolívar		29.700	76	100	100	100	100	29.700	
Bragado		17.500	39	90	100	100	100	17.500	
Junín		23.400	5	10	70	85	100	28.500	
Lincoln		20.550	21	46	67	87	95	20.550	
Pehuajó		36.700	66	70	93	98	100	36.700	
Pergamino		2.900	100	100	100	100	100	2.900	
Pigüé		19.000	10	12	27	42	68	15.960	
Salliqueló		32.000	22	44	79	89	95	32.000	
Tandil		85.500	10	15	20	25	47	65.835	
T.Arroyos		147.800	37	54	66	75	83	131.064	
25 de Mayo		24.000	16	38	58	81	96	24.000	
BUENOS AIRES	08/09	463.750	35	49	64	73	83	91	429.409
	07/08	421.250	42	54	68	75	92	95	-
Laboulaye		5.000	68	68	100	100	100	5.000	
M. Juárez		1.600	48	48	48	59	66	1.200	
Río Cuarto		-	-	-	-	-	-	-	
S. Francisco		-	-	-	-	-	-	-	
Villa María		-	-	-	-	-	-	-	
CORDOBA	08/09	6.600	64	64	90	92	93	100	6.200
	07/08	4.800	77	100	100	100	100	100	-
Paraná		-	-	-	-	-	-	-	
R. del Tala		-	-	-	-	-	-	-	
ENTRE RIOS	08/09	-	-	-	-	-	-	-	-
	07/08	-	-	-	-	-	-	-	-
Gral.Pico		3.000	-	30	50	70	80	100	3.000
Santa Rosa		2.050	-	-	-	20	30	80	1.640
LA PAMPA	08/09	5.050	-	18	30	50	60	92	4.640
	07/08	4.500	19	35	48	59	67	67	-
Avellaneda		-	-	-	-	-	-	-	
C. de Gómez		-	-	-	-	-	-	-	
Casilda		1.250	-	22	35	50	58	100	1.250
Rafaela		-	-	-	-	-	-	-	
V. Tuerto		3.250	5	30	40	90	90	100	3.250
SANTA FE	08/09	4.500	4	28	39	79	81	100	4.500
	07/08	4.600	31	59	88	100	100	100	-
SAN LUIS	08/09	175	-	-	-	100	100	100	175
	07/08	-	-	-	-	-	-	-	-
TOTAL PAIS	08/09	480.075	34	49	64	73	83	91	444.924
	07/08	435.325	42	55	68	76	92	95	-

(*) Expectativa de siembra.

Las AREAS están expresadas en hectáreas

ESTIMACIONES AGRICOLAS

SAGPyA

AVANCE DE LA SIEMBRA DE TRIGO
CAMPAÑA 2008/09

DELEGACION		AREA A							AREA SEMBRADA
		SEMBRAR (*)	26/6	3/7	10/7	17/7	24/7	31/7	
Bahía Blanca	T.Pan	281.000	77	89	95	98	99	100	284.000
	T.Fideo	5.500	82	91	95	98	99	100	7.540
Bolívar	T.Pan	48.250	31	53	62	70	75	85	41.010
	T.Fideo	1.500	-	-	20	25	40	75	1.130
Bragado		55.350	37	71	80	91	95	100	55.350
Junín		77.300	5	10	60	73	96	100	83.200
Lincoln		169.170	40	62	80	90	95	99	167.480
Pehuajó	T.Pan	121.600	58	70	89	98	100	100	121.600
	T.Fideo	2.600	69	80	100	100	100	100	2.600
Pergamino		103.250	74	96	100	100	100	100	103.250
Pigüé	T.Pan	370.000	45	54	61	72	83	88	325.600
	T.Fideo	6.200	-	-	15	15	20	88	5.460
Salliqueló	T.Pan	134.000	21	38	67	77	88	92	123.280
	T.Fideo	2.600	-	-	39	75	100	100	2.600
Tandil	T.Pan	382.650	3	6	11	17	33	55	210.460
	T.Fideo	3.500	-	-	-	-	-	-	-
T.Arroyos	T.Pan	753.000	19	30	43	63	76	81	609.930
	T.Fideo	37.820	-	-	-	16	37	59	22.310
25 de Mayo		70.000	11	22	30	47	57	78	54.600
BUENOS AIRES	08/09	2.625.290	32	43	55	67	77	84	2.221.400
	07/08	2.925.517	44	53	62	74	80	85	-
Laboulaye		130.000	32	54	67	82	88	90	113.400
M. Juárez		178.030	52	54	58	100	100	100	178.030
Río Cuarto		90.000	20	40	55	75	95	98	88.200
S. Francisco		174.500	29	32	32	32	32	44	70.400
Villa María		241.240	88	88	88	88	100	100	212.000
CORDOBA	08/09	813.770	50	57	62	77	83	86	662.030
	07/08	1.149.200	85	89	91	95	98	99	-
Paraná		104.600	45	53	75	92	100	100	104.600
R. del Tala		140.000	17	30	48	55	70	97	135.800
ENTRE RIOS	08/09	244.600	29	40	60	71	83	98	240.400
	07/08	310.800	64	70	84	93	98	99	-
Gral.Pico		73.700	22	42	55	78	84	96	70.750
Santa Rosa		180.000	70	72	72	75	82	91	163.800
LA PAMPA	08/09	253.700	56	63	67	76	83	92	234.550
	07/08	240.000	60	66	71	73	75	76	-
Avellaneda		23.000	69	90	95	100	100	100	25.000
C. de Gómez		110.000	18	39	47	63	95	95	95.000
Casilda		61.500	15	26	38	45	70	100	61.500
Rafaela		190.000	45	45	57	58	58	62	114.700
V. Tuerto		69.300	15	40	45	80	100	100	69.300
SANTA FE	08/09	453.800	31	43	52	63	77	83	365.500
	07/08	753.920	83	93	97	98	99	99	-
CATAMARCA		19.000	100	100	100	100	100	100	19.000
CORRIENTES		2.100	20	50	60	88	100	100	2.100
CHACO		4.000	55	55	55	100	100	100	4.000
FORMOSA		420	30	60	65	90	100	100	420
JUJUY		1.040	100	100	100	100	100	100	1.040
MISIONES		-	-	-	-	-	-	-	-
SALTA		125.300	100	100	100	100	100	100	160.000
SAN LUIS		4.250	33	82	96	100	100	100	4.250
S. ESTERO		69.400	83	87	87	88	100	100	64.000
TUCUMAN		190.110	100	100	100	100	100	100	190.000
TOTAL PAIS	08/09	4.806.780	42	51	61	72	81	87	4.168.690
	07/08	5.847.120	61	69	76	84	88	91	-

(*) Expectativa de siembra.

Las AREAS están expresadas en hectáreas

ESTIMACIONES AGRICOLAS

SAGPyA

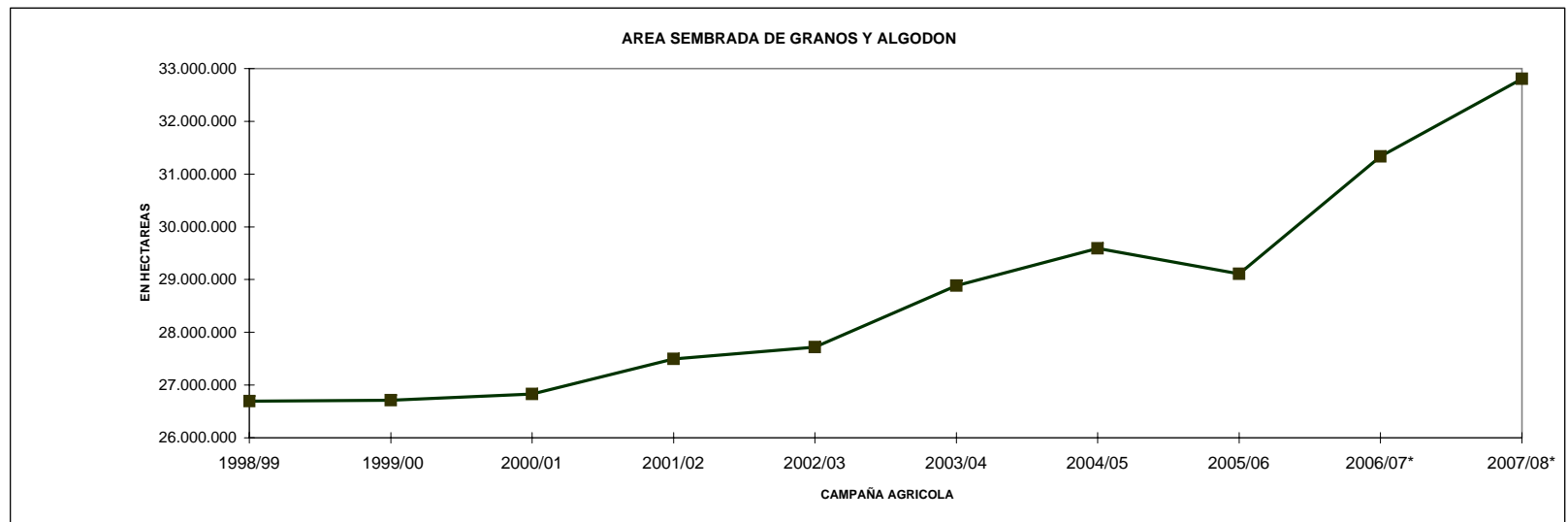
AREA SEMBRADA DE GRANOS Y ALGODÓN

(en hectáreas)

Campañas Agrícolas 1998/99 a 2007/08(*)

CULTIVOS	1998/99	1999/00	2000/01	2001/02	2002/03	2003/04	2004/05	2005/06	2006/07*	2007/08*
ALPISTE	27.000	24.000	20.000	16.000	19.000	16.000	16.000	13.000	9.000	11.000
ARROZ	291.000	201.000	154.000	126.000	135.000	172.000	165.000	171.300	168.000	185.000
AVENA	1.822.000	1.711.000	1.664.000	1.516.000	1.368.000	1.344.000	1.275.000	1.023.000	1.067.000	1.113.000
CEBADA CERVECERA	218.000	182.000	246.000	260.000	270.000	343.000	272.000	273.000	339.000	436.000
CEBADA FORRAJERA	24.000	20.000	16.000	16.000	14.000	25.000	28.000	22.000	27.000	30.000
CENTENO	372.000	365.000	373.000	336.000	338.000	340.000	294.000	207.000	221.000	227.000
MAIZ	3.268.000	3.652.000	3.495.000	3.064.000	3.084.000	2.988.000	3.400.000	3.190.000	3.580.000	4.000.000
MIJO	89.000	91.100	79.500	55.200	50.000	50.000	28.000	31.000	38.000	42.000
SORGO GRANIFERO	880.000	819.000	698.000	592.000	593.000	545.000	617.000	577.000	700.000	815.000
TRIGO	5.453.000	6.300.000	6.497.000	7.109.000	6.300.000	6.040.000	6.260.000	5.222.000	5.676.000	5.850.000
Subtotal Cereales	12.444.000	13.365.100	13.242.500	13.090.200	12.171.000	11.863.000	12.355.000	10.719.300	11.825.000	12.709.000
CARTAMO	15.300	39.700	58.400	33.000	23.000	30.000	49.000	27.000	76.000	44.000
COLZA	2.200	3.875	8.700	2.150	8.000	18.000	17.000	7.000	10.000	14.000
GIRASOL	4.212.000	3.587.000	1.891.000	2.050.000	2.378.000	1.850.000	1.970.000	2.260.000	2.381.000	2.620.000
LINO	102.000	68.000	28.000	20.000	14.000	29.000	37.000	47.000	29.000	10.000
SOJA	8.400.000	8.790.000	10.665.000	11.639.000	12.607.000	14.525.000	14.400.000	15.329.000	16.141.000	16.600.000
Subtotal Oleaginosas	12.731.500	12.488.575	12.651.100	13.744.150	15.030.000	16.452.000	16.473.000	17.670.000	18.637.000	19.288.000
ALGODON	751.000	345.000	410.000	173.100	158.000	266.000	406.000	309.000	403.000	325.000
MANI	337.000	219.000	252.000	222.000	157.000	170.000	211.000	174.000	216.000	226.000
POROTO	431.000	293.000	275.000	263.000	206.000	134.000	145.000	235.000	251.000	255.000
Subtotal Otros Cultivos	1.519.000	857.000	937.000	658.100	521.000	570.000	762.000	718.000	870.000	806.000
TOTAL	26.694.500	26.710.675	26.830.600	27.492.450	27.722.000	28.885.000	29.590.000	29.107.300	31.332.000	32.803.000

14



* Estimaciones provisionales.

31/7/2008

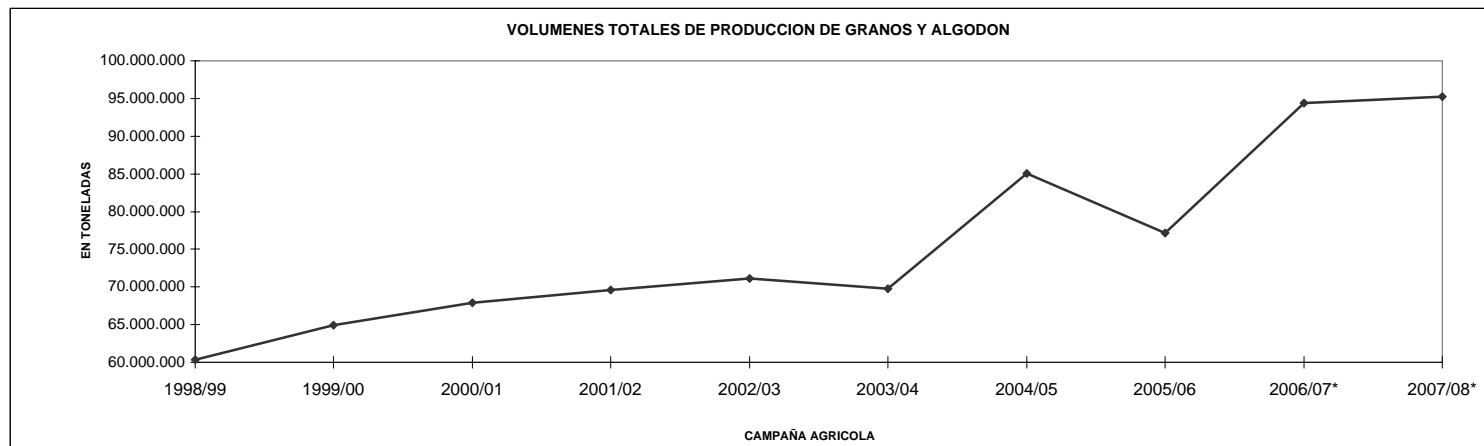
ESTIMACIONES AGRICOLAS- S.A.G.P y A.

VOLUMENES DE PRODUCCION DE GRANOS Y ALGODON

(en ton)

Campañas Agrícolas 1998/99 a 2007/08(*)

CULTIVOS	1998/99	1999/00	2000/01	2001/02	2002/03	2003/04	2004/05	2005/06	2006/07*	2007/08*
ALPISTE	24.000	22.000	19.000	17.000	18.000	17.000	17.000	15.000	9.000	9.000
ARROZ	1.658.000	903.000	873.000	709.000	718.000	1.060.000	956.000	1.193.500	1.075.000	1.250.000
AVENA	383.000	555.000	642.000	645.000	487.500	332.000	536.000	227.000	243.000	470.000
CEBADA CERVECERA	535.000	414.000	717.000	521.000	543.000	1.000.000	886.000	796.000	1.266.000	1.460.000
CEBADA FORRAJERA	3.000	5.000	5.000	8.000	5.000	4.000	8.000	3.000	3.000	7.000
CENTENO	66.000	116.000	125.000	81.000	80.000	37.000	92.000	33.000	17.000	77.000
MAIZ	13.500.000	16.781.000	15.360.000	14.710.000	15.040.000	15.000.000	20.500.000	14.500.000	21.800.000	20.400.000
MIJO	46.000	47.600	31.200	28.100	22.000	11.000	16.000	16.000	15.000	18.000
SORGO GRANIFERO	3.222.000	3.344.000	2.909.000	2.847.000	2.685.000	2.160.000	2.900.000	2.328.000	2.795.000	2.900.000
TRIGO	12.400.000	15.300.000	15.960.000	15.300.000	12.301.000	14.560.000	16.000.000	12.600.000	14.600.000	16.000.000
Subtotal Cereales	31.837.000	37.487.600	36.641.200	34.866.100	31.899.500	34.181.000	41.911.000	31.711.500	41.823.000	42.591.000
CARTAMO	9.600	30.900	47.300	23.500	13.300	18.000	51.000	19.000	58.000	33.000
COLZA	2.200	6.000	15.380	2.320	10.450	20.000	26.000	10.000	11.000	20.000
GIRASOL	7.100.000	6.000.000	3.179.000	3.843.000	3.714.000	3.160.000	3.700.000	3.800.000	3.498.000	4.630.000
LINO	85.000	47.000	22.000	16.000	11.000	29.000	36.000	54.000	34.000	10.000
SOJA	20.000.000	20.200.000	26.864.000	30.000.000	34.800.000	31.577.000	38.300.000	40.500.000	47.483.000	46.500.000
Subtotal Oleaginosas	27.196.800	26.283.900	30.127.680	33.884.820	38.548.750	34.804.000	42.113.000	44.383.000	51.084.000	51.193.000
ALGODON	618.000	417.000	509.000	218.000	201.000	354.000	448.000	418.000	545.000	486.000
MANI	340.000	420.000	394.000	362.000	221.000	293.000	445.000	347.000	600.000	615.000
POROTO	340.000	297.000	263.000	278.000	215.000	151.000	169.000	323.000	328.000	325.000
Subtotal Otros Cultivos	1.298.000	1.134.000	1.166.000	858.000	637.000	798.000	1.062.000	1.088.000	1.473.000	1.426.000
TOTAL	60.331.800	64.905.500	67.934.880	69.608.920	71.085.250	69.783.000	85.086.000	77.182.500	94.380.000	95.210.000



* Estimaciones provisionarias
31/7/2008
ESTIMACIONES AGRICOLAS - SAGPyA

PRODUCCION DE CULTIVOS EN LA REPUBLICA ARGENTINA
CAMPAÑA: 2007/08 (*)

CULTIVOS	AREA SEMBRADA	AREA NO COSECHADA	AREA COSECHADA	%	RENDIMIENTO (qq/ha)	PRODUCCION (miles ton)
	(1)	(en miles de hectáreas)				
CEREALES						
ALPISTE	11	1	10	90,9	9,0	9
ARROZ	185	1	184	99,5	67,9	1250
AVENA	1113	889	224	20,1	21,0	470
CEBADA CERVECERA	436	23	413	94,7	35,4	1460
CEBADA FORRAJERA	30	27	3	10,0	23,3	7
CENTENO	227	188	39	17,2	19,7	77
MAIZ	4000	830	3170	79,3	64,4	20400
MIJO	42	30	12	28,6	15,0	18
SORGO GRANIFERO	815	210	605	74,2	47,9	2900
TRIGO	5850	170	5675	97,0	28,2	16000
SUBTOTAL CEREALES	12709	2369	10335	81,3		42591
OLEAGINOSOS						
CARTAMO	44	0	44	100,0	7,5	33
COLZA	14	1	13	90,7	16,1	20
GIRASOL	2620	44	2576	98,3	18,0	4630
LINO	10	0	10	100,0	10,0	10
SOJA	16600	229	16371	98,6	28,4	46500
SUBTOTAL OLEAGINOSOS	19288	275	19013	98,6		51193
OTROS CULTIVOS						
ALGODON	325	2	323	99,4	15,0	486
MANI	226	4	222	98,3	27,7	615
POROTOS	255		255	100,0	12,7	325
TOTAL GENERAL	32803	2649	30148	91,9		95210

(*) Cifras provisionarias
ESTIMACIONES AGRICOLAS, 31/07/08
SAGPyA

HUMEDAD DEL SUELO Y ASPECTO DEL CULTIVO

Fecha: 25/07/08 al 31/07/08

PROVINCIA	DELEGACION	MAIZ		SORGO		TRIGO	
		H	A	H	A	H	A
BUENOS AIRES	BAHIA BLANCA	A	R/B	A	R/B	A	B
	BOLIVAR	-	-	-	-	A	B
	BRAGADO	-	-	-	-	R	B
	JUNIN	-	-	-	-	A	B
	LINCOLN	-	-	-	-	A	B
	PEHUAJO	-	-	-	-	A	B
	PERGAMINO	-	-	-	-	A	B
	PIGÜE	-	-	-	-	A/R	B
	SALLIQUELO	-	-	-	-	A	B
	TANDIL	-	-	-	-	A	B
	TRES ARROYOS	A	R/M	-	-	A	B
25 DE MAYO	-	-	-	-	A	B	
CORDOBA	LABOULAYE	-	-	-	-	A/PS	R
	MARCOS JUAREZ	-	-	-	-	R	R
	RIO CUARTO	-	-	-	-	R	R
	SAN FRANCISCO	-	-	-	-	S	B/R
	VILLA MARIA	-	-	-	-	A/R	B
ENTRE RIOS	PARANA	-	-	-	-	A/R	-
	ROSARIO DEL TALA	-	-	-	-	A	-
LA PAMPA	GENERAL PICO	-	-	-	-	R	B
	SANTA ROSA	A	R	-	-	R	B
SANTA FE	AVELLANEDA	R/PS/S	R/M	R/PS/S	R/M	A/PS/S	B/R
	CAÑADA DE GOMEZ	-	-	-	-	A/R/PS	B/R
	CASILDA	-	-	-	-	A/R/PS	R
	RAFAELA	-	-	-	-	R/PS/S	B/R
	VENADO TUERTO	-	-	-	-	A/R/PS	R
CATAMARCA	CATAMARCA	-	-	-	-	A	B
CORRIENTES	CORRIENTES	-	-	-	-	-	-
CHACO	ROQUE SAENZ PEÑA	-	-	-	-	S	R/M
FORMOSA	FORMOSA	-	-	-	-	-	-
JUJUY	JUJUY	A	B	-	-	A	B
MISIONES	POSADAS	-	-	-	-	-	-
SALTA	SALTA	A	B	-	-	A	B
SAN LUIS	SAN LUIS	-	-	-	-	A/R	R/B
SANTIAGO DEL ESTERO	SANTIAGO DEL ESTERO	A	B/R/M	-	-	A/PS	B/R/M
TUCUMAN	TUCUMAN	-	-	-	-	PS/S	R/B

ESTIMACIONES AGRICOLAS- S.A.G.P y A.

REFERENCIAS:

(H) Humedad del suelo

(A) Aspecto del Cultivo

E: Exceso

MB: Muy bueno

A: Adecuado

B: Bueno

R: Regular

R: Regular

PS: Principio de sequía

M: Malo

S: Sequía

REGISTROS PLUVIOMÉTRICOS DE LA SEMANA
Y ACUMULADOS DEL AÑO ACTUAL Y DEL AÑO ANTERIOR (en mm)

PROVINCIA	DEPARTAMENTO	LOCALIDAD	23/7 al 29/7 mm	Acumulado Año	
				31/07/07	29/07/08
BUENOS AIRES	ADOLFO ALSINA	Carhué	s/d	398	216
		Rivera	s/d	374	254
		Villa Maza	s/d	293	342
	ALBERTI	Cuartel V	5	557	462
		AYACUCHO	Ayacucho	0	436,5
	AZUL	Azul	0	364,6	503,5
		Cacharí	0	398	472
		Chillar	0	533	466
	BAHIA BLANCA	Bahía Blanca	4	383,5	198
		Cabildo	2	439,5	251,1
	BALCARCE	Balcarce	0	524,5	595,5
		Bosch	0	440	587
		Los Pinos	0	461	518,5
	BARADERO	San Agustín	0	482,5	552,5
		Baradero	8	791	294
	BARTOLOMÉ MITRE	Arrecifes	10	766	387
	BENITO JUAREZ	Benito Juárez	0	484,6	421,6
		López	0	581	459,5
	BOLIVAR	Bolívar	s/d	465,9	474,6
	BRAGADO	Bragado	0	632	446
	CAMPANA	Campana	5	789	301
	CAÑUELAS	Cañuelas	0	527	491
	CAP. SARMIENTO	Capitán Sarmiento	12	840	394
	CARLOS CASARES	Belloq	9	474,8	582
	CARLOS TEJEDOR	Carlos Tejedor	5	576	545
	CARMEN DE ARECO	Carmen de Areco	10	796	336
	CASTELLI	Castelli	0	374,1	534,3
	CHACABUCO	Chacabuco	15	736	554
	CHASCOMUS	Chascomús	0	424	390
	CHIVILCOY	Chivilcoy	3	563	287
	COLON	Colón	15	640	348
	CORONEL DORREGO	Coronel Dorrego	2,3	415,8	231,9
	CORONEL PRINGLES	Coronel Pringles	5	476,7	394
	CORONEL ROSALES	Bajo Hondo	5	471	236,4
		Pehuen Co	5	412	320,5
		Punta Alta	1,5	428,5	179,1
	CORONEL SUAREZ	Coronel Suárez	2,5	467,5	265,9
	DAIREAUX	Daireaux	s/d	418	408
	DOLORES	Dolores	0	391	582,5
	EXALT. DE LA CRUZ	Capilla del Señor	10	798	306
	F.AMEGHINO	F. Ameghino	0	678	341
	GENERAL ALVEAR	General Alvear	s/d	534	370
	GONZALEZ CHAVEZ	Adolfo G. Chávez	6	391	441
	GRAL. ALVARADO	Miramar	0	769	463
	GRAL. ARENALES	General Arenales	10	746	453

PROVINCIA	DEPARTAMENTO	LOCALIDAD	23/7 al 29/7 mm	Acumulado Año		
				31/07/07	29/07/08	
BUENOS AIRES	GRAL. GUIDO	Labardén	0	372,5	502,5	
	GRAL. LAMADRID	General Lamadrid	4	439	491	
	GRAL. LAVALLE	General Lavalle	0	685	642	
	GRAL. MADARIAGA	General Madariaga	0	522	487	
	GRAL. PINTO	General Pinto	8	694	354	
	GRAL. PUEYRREDON	Mar del Plata	0	627	478	
	GRAL. VIAMONTE	General Viamonte	14	620	485	
	GRAL. VILLEGAS	General Villegas	4	674	449	
	GUAMINI	Bonifacio	Bonifacio	s/d	347	394
		Casbas	Casbas	s/d	404	504
		Garré	Garré	s/d	286	435
		Guamini	Guamini	s/d	373	310
		HIPOLITO YRIGOYEN	Henderson	s/d	500	328,5
		JUNIN	Junín	10	744	509,5
		LAPRIDA	Laprida	11	490,7	418
		LAS FLORES	Las Flores	0	415	535
		LEANDRO N. ALEM	Vedia	2	586	390
		LINCOLN	Lincoln	10	553	381
	LOBERIA	Dos Naciones	Dos Naciones	0	672	614
		Ldo. Matienzo	Ldo. Matienzo	0	565,5	654
		Lobería	Lobería	0	533	714
		Napaleofú	Napaleofú	0	657	578
		Pieres	Pieres	0	600,5	706
		San Manuel	San Manuel	0	651,5	659
		LOBOS	Lobos	0	450	440
		LUJAN	Luján	5	790	450
		MAIPU	Maipú	0	448	532,5
		MAR CHIQUITA	Coronel Vidal	Coronel Vidal	0	529
	General Pirán		General Pirán	0	496,5	567
	Vivoratá		Vivoratá	0	536	486
	MERCEDES		Gowland	0	601,5	328,9
	FRANKLIN	Franklin	Franklin	0	645	261
		Navarro	Navarro	0	626	481
	NECOCHEA	Necochea	2	521,7	912	
	NUEVE DE JULIO	Nueve de Julio	17	409	629	
	OLAVARRIA	Olavarría	s/d	425,5	257	
	PATAGONES	Cardenal Cagliero	Cardenal Cagliero	0	118,5	117
		Carmen de Patagones	Carmen de Patagones	0	180	148,5
		José B. Casas	José B. Casas	0	191	100
		Stroeder	Stroeder	1	103	129
		Villalonga	Villalonga	2	237	135
	PEHUAJO	Pehuajó	Pehuajó	16	499,5	487
		PELLEGRINI	De Bary	s/d	397	323
	PERGAMINO	Pellegrini	Pellegrini	s/d	402	290
		Acevedo	Acevedo	13	808	312
		El Socorro	El Socorro	7	701	229
		Pergamino	Pergamino	15	644	329
		Pinzón	Pinzón	11	596	313
		Rancagua	Rancagua	11	655	279
	PILA	Piña	Piña	0	542,5	619
		PUAN	Bordenave	3	377,5	290
	RAMALLO	Puán	Puán	4,5	505,5	265
		Villa Iris	Villa Iris	0	362	234,5
		Ramallo	Ramallo	6	697	332

PROVINCIA	DEPARTAMENTO	LOCALIDAD	23/7 al 29/7 mm	Acumulado Año	
				31/07/07	29/07/08
BUENOS AIRES	RAUCH	Colman	0	389,5	360
		Egaña	0	391	363,5
		Miranda	0	452	459
	RIVADAVIA	Rauch	0	396	558
		Sansinena	6	560	274,5
	ROJAS	Rojas	7	787	424
	S. ANTONIO DE ARECO	San Antonio de Areco	8	949	351
	SAAVEDRA	Pigüé	3,5	470,2	341
	SALADILLO	Saladillo	0	563	383
	SALLIQUELO	Graciarena	s/d	284	351
		Quenumá	s/d	327	399
		Salliqueló	s/d	468	473
	SALTO	Arroyo Dulce	13	684	311
		Salto	12	721	336
	SAN ANDRÉS DE GILES	San Andrés de Giles	4	831	323
	SAN CAYETANO	San Cayetano	7,5	358,7	540,8
	SAN NICOLAS	Conesa	10	693	332
		San Nicolás	10	680	329
	SAN PEDRO	San Pedro	9	686	339
	SUIPACHA	Suipacha	0	636	286
	TANDIL	De La Canal	0	376	390
		Tandil	0	483,6	420
		Vela	0	513,5	479
	TORDILLO	Tordillo	0	434	638
	TORNQUIST	Tornquist	0	399,5	342,5
	TRENQUE LAUQUEN	Trenque Lauquen	17	405	429
	TRES ARROYOS	Tres Arroyos	3,7	332,7	402,2
	TRES LOMAS	Ing. Thompson	s/d	417	479
		Tres Lomas	s/d	365	500
	VEINTICINCO DE MAYO	Veinticinco de Mayo	0	610	509
		VILLARINO	Algarrobo	1,5	220,7
	ZARATE	Hilario Ascasubi	1	132,5	111,1
		Mayor Buratovich	2	227,5	146,5
		Médanos	1	269,5	141
		Montes de Oca	1,5	204	114
		Ombucta	0	354,5	134,5
		Pedro Luro	0	199,5	177,5
		Teniente Origone	3	252,5	144
	Zárate	7	746	330	

PROVINCIA	DEPARTAMENTO	LOCALIDAD	23/7 al 29/7 mm	Acumulado Año		
				31/07/07	29/07/08	
CÓRDOBA	COLON	Jesús María	0	608	399	
	CRUZ DEL EJE	Cruz del Eje	0	280	356	
	GRAL. ROCA	Burmeister	0	442	328	
		Jovita	1	546	409	
	GRAL. SAN MARTIN	Villa Huidobro	1	553	302	
		Arroyo Cabral	0	640	430	
		Etruria	0	517	392	
	ISCHILIN	Villa María	0	433,1	369	
		Dean Funes	0	317	526	
		JUAREZ CELMAN	Alejandro Roca	0	250	71
		Bengolea	0	172	80	
	MARCOS JUAREZ	Carnerillo	0	301	77	
		Charras	0	206	116	
		General Cabrera	0	280	158	
		General Deheza	0	332	160	
		La Carlota	0	302	110	
	PTE. R. SAENZ PEÑA	Arias	0	593	374	
		Corral de Bustos	0	559	295	
		Cruz Alta	0	553	324,5	
		Marcos Juárez	0	493	304,5	
	RIO CUARTO	General Levalle	0	478	433	
		La Cesira	0	500	353	
		Laboulaye	1	580,6	359	
		Adelia María	0	466	325	
		Berrotarán	0	381	208	
		C. Baigorria	0	431	268	
		Chaján	0	419	194	
		Coronel Moldes	0	488	225	
		Las Acequias	0	235	203	
		Río Cuarto	0	327	258	
	RIO PRIMERO	Sampacho	0	456	216	
		San Basilio	0	316	214	
		V. Mackena	0	419	192	
	RIO SEGUNDO	Monte Cristo	0	646	379	
		Las Junturas	0	405	458	
	SAN JUSTO	Oncativo	0	465	437	
		Villa Pilar	0	474,5	398	
		Freyre	0	730	636	
		Las Varas	0	529	376,5	
		Porteña	0	890	506	
	SANTA MARIA TERCERO ARRIBA	San Francisco	0	679,2	461,1	
		Tránsito	0	517	401	
		Despeñaderos	0	589,5	394	
		Río Tercero	0	483	444	
		Hernando	0	609	453	
	TOTORAL	James Craik	0	395,5	404,5	
		Villa del Totoral	0	614	361	
	TULUMBA	S. José de la Dormida	0	600,5	420,5	
	UNION	Bell Ville	0	459	467,5	
		Canals	0	467	415	
Idiazábal		0	518	409		
Monte Maíz		0	455	391		
Noetinger		0	532	365		

PROVINCIA	DEPARTAMENTO	LOCALIDAD	23/7 al 29/7 mm	Acumulado Año	
				31/07/07	29/07/08
SAN LUIS	CHACABUCO	Concaran	0	60	233
	GOB. DUPUY	Buena Esperanza	0	306	227
	GRAL. PEDERNEIRA	Justo Daract	0	432	349
		La Toma	0	235	247
		Villa Mercedes	0	357	394
ENTRE RÍOS	SAN SALVADOR	San Salvador	0	815,5	407
	CONCORDIA	Concordia	6	774	271
	DIAMANTE	Aldea Protestante	0	958	190
		Costa Grande	0	944	242
		Diamante	0	970	212
	FEDERACION	Chajarí	9	710	369
	FEDERAL	Federal	4	824	337
	FELICIANO	Feliciano	0	619	368
	GUALEGUAY	Gualeguay	5	1225	284,5
	GUALEGUAYCHU	Pehuajó Norte	0	963	317
	LA PAZ	La Paz	0	630	283
	NOGOYA	Lucas Gonzalez	0	763	372
	PARANA	Cerrito	0	879	346
		Oro Verde	0	1076	375
	TALA	Rosario del Tala	0	1012,5	405,8
	URUGUAY	C. del Uruguay	0,2	758,2	375,4
	VICTORIA	Victoria	3	1138	380
	VILLAGUAY	Villaguay	0	868,5	426

PROVINCIA	DEPARTAMENTO	LOCALIDAD	23/7 al 29/7 mm	Acumulado Año		
				31/07/07	29/07/08	
LA PAMPA	ATREUCO	Cereales	0	350	177	
		Doblas	7	431,5	166,5	
		Macachín	7,5	532	336,5	
		Miguel Riglos	10	252	227,5	
		P.C.Rolón	2	475,5	322,5	
		Rolón	10	406	284	
		T. M. Anchorena	11	274	225	
		CAPITAL	Anguil	10	368	282
			Santa Rosa	9	367,4	278,2
		CATRILO	Catrilo	10	323,5	289
	La Gloria		10	319	341,9	
	Lonquimay		10	317	362	
	P. C. Catrilo		10	337	246,5	
	CHAPALEUFU	Uriburu	8	294,5	372	
		Bernardo Larroudé	2	606	237	
		Ceballos	0	486	252	
		Cnel. Hilario Lagos	3	585	204	
		Intendente Alvear	5	628	219	
		Sarah	0	409	169	
		Vértiz	0	353	156	
	CONHELLO	Conhella	0	491	199	
		Eduardo Castex	5	435,5	257	
		Mauricio Mayer	0	474	337	
		Montes Nieves	0	376	308	
		Rucanello	0	405	273	
		Winifreda	0	499	348	
	GUATRACHÉ	Alpachiri	8	421	113	
		General M. J. Campos	9	349,5	233	
		Guatraché	5	404	176,2	
		Perú	0	324	48	
	HUCAL	Santa Teresa	7	369	160	
		Abramo	1,5	294	154,5	
		Bernasconi	0	372	137,5	
		General San Martín	4	307	112	
	MARACO	Jacinto Aráuz	4	406	169	
		Agustoni	8	366	281	
		Dorila	0	375	166	
		General Pico	5	522	316	
		Speluzzi	0	499	231	
	QUEMU-QUEMU	Trebolares	6	404	419	
		Colonia Barón	9	518	363	
		Miguel Cané	14	378	343	
		Quemú Quemú	10	399	365	
		Relmo	0	239	262	
		Villa Mirasol	0	352	295	
	RANCUL	Caleufu	0	634	257	
		Chamaico	0	619	242	
		Ing. Foster	0	300	215	
		La Maruja	0	424,5	242	
		Parera	0	543	239	
Pichi Huinca		0	399	198		
Quetrequén		0	521	191		
Rancul		0	390	178		

PROVINCIA	DEPARTAMENTO	LOCALIDAD	23/7 al 29/7 mm	Acumulado Año		
				31/07/07	29/07/08	
LA PAMPA	REALICO	Alta Italia	0	575	365	
		Embajador Martini	3	441	258	
		Falucho	0	532	240	
		Ing. Luiggi	1	407,5	251	
		Maisonnavé	0	404	179	
		Ojeda	3	446	279	
		Realicó	0	770	291	
		Van Praet	0	268	244	
		TOAY	Naicó	0	75	25
			Toay	0	326	108,5
	TRENEL	Arata	2	407	246	
		Metileo	7	342	262	
		Trenel	5	551	294	
	UTRACAN	Ataliva Roca	10	466	251	
		Chacharramendi	0	196,5	48,5	
		Col. Santa María	0	334	160	
		General Acha	0	460	362,5	
		P.C. Padre Buodo	0	215	247,5	
		Quehué	9	443,9	361,5	
		Unanue	0	340	209	

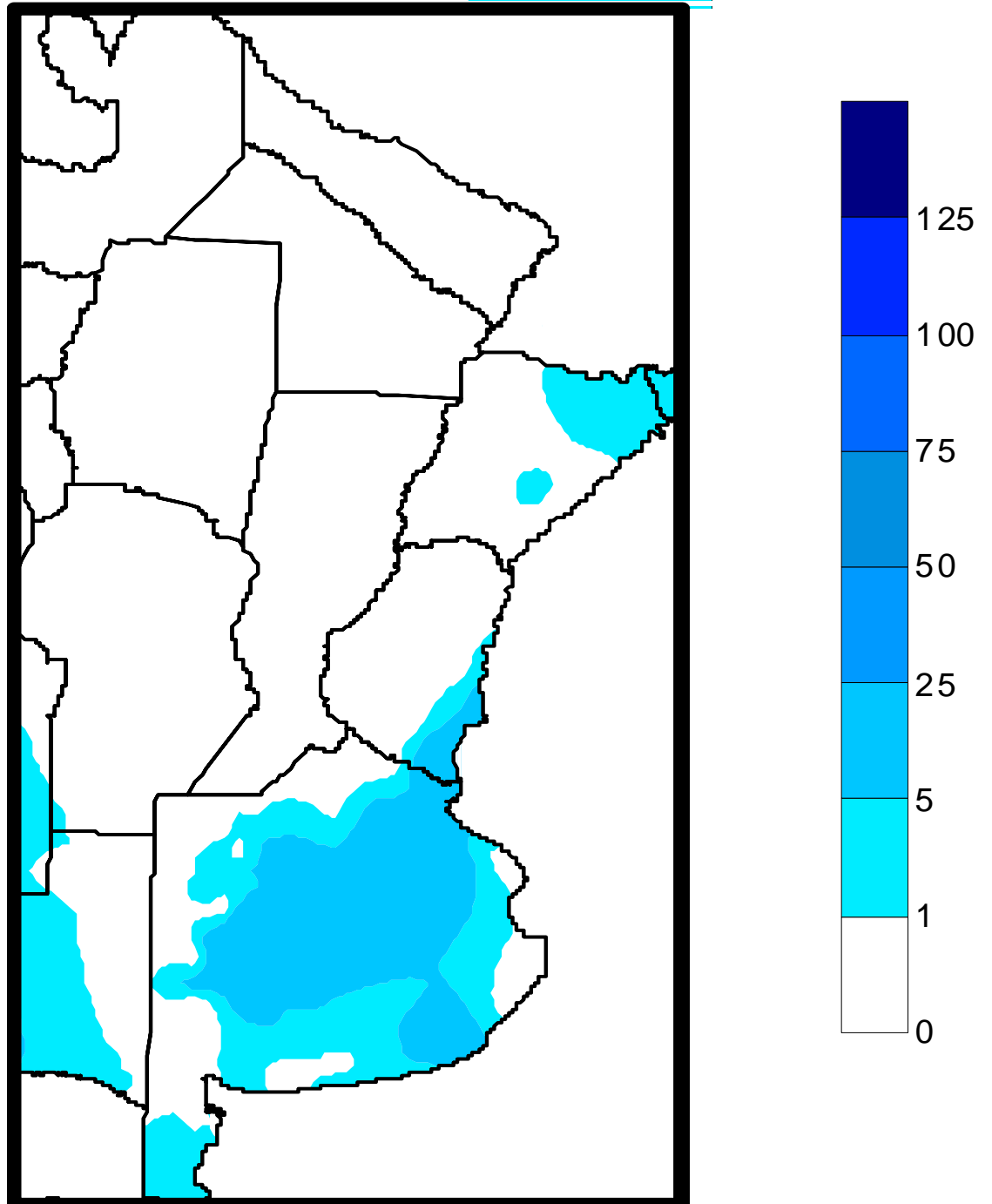
PROVINCIA	DEPARTAMENTO	LOCALIDAD	23/7 al 29/7 mm	Acumulado Año		
				31/07/07	29/07/08	
SANTA FE	BELGRANO	Armstrong	0	692	361	
		Montes de Oca	0	667	273	
	CASEROS	Bouquet	0	634	374	
		Casilda	0	817	380	
	CASTELLANOS	Chañar Ladeado	0	609	329	
		María Juana	0	906	341	
	CONSTITUCION	Rafaela	0	900	510	
		Bombal	0	742	372	
	GARAY	Sargento Cabral	7	704	450	
		Helvecia	0	1017	384	
	GRAL. LOPEZ	Carreras	0	624,4	418,4	
		Chovet	0	653	408	
		Maggiolo	0	400,6	421,2	
		María Teresa	0	462,6	321	
	GRAL. OBLIGADO	Teodelina	0	729,5	329,8	
		Venado Tuerto	0	459,9	389,4	
		Florencia	6	724	285	
		Reconquista	2	810	234	
	IRIONDO	Cañada de Gómez	0	635	365	
		Totoras	0	828	304	
	LA CAPITAL	Villa Eloísa	0	568	371	
		Santa Fe	0	926	442	
	LAS COLONIAS	Humboldt	0	1034	409	
		Santo Domingo	0	952	438	
		Sta. Clara Buena Vista	0	964	275	
	NUEVE DE JULIO	El Nochero	0	303	72	
		Tostado	0	715	143	
	ROSARIO	Arroyo Seco	7	964	309	
		Soldini	0	826	284	
	SAN CRISTOBAL	Ceres	0	514	206	
	SAN JAVIER	San Javier	2	680	330	
	SAN JERONIMO	Monje	0	972	322	
		Maciel	0	739	315	
	SAN JUSTO	San Genaro	0	1008	369	
		San Justo	0	758	523	
	SAN LORENZO	Pujato	0	806	247	
		Ricardone	0	812	216	
	SAN MARTIN	Cañada Rosquín	0	843	360	
		Landeta	0	919	278	
		S.Mtn. de las Escobas	0	967	312	
	VERA	Calchaquí	0	791	277	
		Intiyaco	0	411	202	
		Vera	0	912	271	
	SANTIAGO DEL ESTERO	AGUIRRE	Pinto	s/d	524	175
			ALBERDI	Campo Gallo	s/d	361
		BELGRANO	Sachayoj	s/d	261	624
			Bandera	s/d	766	209
COPO			Monte Quemado	s/d	390	610
CHOYA		Pampa de los Guanacos	s/d	399	512	
		Frías	s/d	240	643	
GRAL. TABOADA		Añatuya	s/d	450	193	
		Los Juríes	s/d	397	234	
GUASAYAN		San Pedro de Guasayán	s/d	327	324	
		J. F. IBARRA	Campo del Cielo	s/d	284	296
JIMENEZ		Suncho Corral	s/d	235	197	
		Bobadal	s/d	251	577	
		Isca Yacú	s/d	250	536	
LA BANDA		La Banda	s/d	489	361	
MORENO		Quimilí	s/d	327	393	
PELLEGRINI		Nueva Esperanza	s/d	378	707	
		Rapelli	s/d	305	674	

PROVINCIA	DEPARTAMENTO	LOCALIDAD	23/7 al 29/7 mm	Acumulado Año		
				31/07/07	29/07/08	
CHACO	ALMIRANTE BROWN	Cpción. del Bermejo	0	834	272	
		Los Frentones	0	553	346	
		Pampa del Infierno	0	654	213	
	BERMEJO	Taco Pozo	0	207	346	
		Las Palmas	0	400	290	
		Puerto Bermejo	0	412	358	
	CDTE. FERNANDEZ	Pcia. Roque S.Peña	0	575	279	
	CHACABUCO	Charata	0	461	316	
	DOCE DE OCTUBRE	Gancedo	0	301	414	
		General Pinedo	0	565	200	
	DOS DE ABRIL	Hermoso Campo	0	476	172	
	F. J. STA. MARIA de ORO	Chorotis	0	464	162	
		Santa Sylvina	0	292	120	
		Corzuela	0	353	204	
	GENERAL BELGRANO	La Escondida.	0	564	350	
	GENERAL DONOVAN	Makallé	0	457	248	
	GRAL. GÜEMES	Colonia Miraflores	0	514	206	
		Fuerte Esperanza	0	371	253	
		Juan José Castelli	0	470	347	
		Nueva Pompeya	0	263	240	
		Puerto Lavalle	0	350	0	
	INDEPENDENCIA	Avia Terai	0	547	316	
		Campo Largo	0	604	270	
		Napenay	0	592	227	
	LIB. GRAL. SAN MARTIN	Ciervo Petiso	0	420	393	
		Lib.General San Martín	0	407	516	
		Pampa Almirón	0	288	211	
		Pampa del Indio	0	263	240	
		Pcia. Roca	0	170	295	
	LIBERTAD	Puerto Tirol	0	317	424	
		Tres Isletas	0	370	328	
	MAIPU					
	MYR. LUIS FONTANA	Cnel. Du Graty	0	660	111	
		Villa Angela	0	891	301	
	NUEVE DE JULIO	Las Breñas	0	504	202	
		O'HIGGINS	0	694	155	
		La Tigra	0	791	227	
	PCIA. DE LA PLAZA.	San Bernardo	0	759	170	
		PCIA. de la Plaza	0	586	374	
		PRIMERO DE MAYO	Colonia Benitez	0	525	266
		Margarita Belén	0	583	221	
		QUITILIPÍ	El Tacruzal	0	697	459
	SAN FERNANDO	Quitilipi	0	539	470	
		Basail	0	943	244	
	SAN LORENZO	Resistencia	0	527	246	
		Samuhú	0	578	111	
	SARGENTO CABRAL	Villa Berthet	0	883	129	
		Capitán Solari	0	340	476	
		Colonia Elisa	0	459	244	
		Colonia Las Garcitas	0	417	263	
Colonias Unidas		0	467	464		
TAPENAGA	Ahumonia	0	730	175		
	Charadai	0	931	247		
VEINTICINCO DE MAYO	Machagai	0	694	287		
MISIONES	CAPITAL	Posadas	s/d	284,5	466,3	

PROVINCIA	DEPARTAMENTO	LOCALIDAD	23/7 al 29/7 mm	Acumulado Año	
				31/07/07	29/07/08
CORRIENTES	BELLA VISTA	Bella Vista	s/d	694	167,3
	CAPITAL	Corrientes	s/d	685,4	220
	CONCEPCION	Concepción	s/d	533	128
		Tabay	s/d	280	101
	CURUZU CUATIA	Curuzú Cuatiá	s/d	358	411
	ESQUINA	Esquina	s/d	130	227,5
	GENERAL ALVEAR	Alvear	s/d	704	237
	GENERAL PAZ	Itá Ibaté	s/d	902	166
	GOYA	Goya	s/d	759,5	174,5
	ITUZAINGO	Ituzaingo	s/d	155	225
	MERCEDES	Mercedes	s/d	574	308
	MONTE CASEROS	Mocoretá	s/d	153	96
		Monte Caseros	s/d	475,9	176,1
	PASO DE LOS LIBRES	Paso de los Libres	s/d	343,5	412,8
	SAN MARTIN	La Cruz	s/d	715,5	341
	SANTO TOME	Yapeyú	s/d	215	308
Garruchos		s/d	706	308	
Santo Tomé		s/d	209	331	
TUCUMAN	BURRUYACU	Burruyacú	0	619	669
		Estación Garmendia	0	478	388
		La Cruz	0	611	787
		La Ramada	0	538	724
	CHICLIGASTA	Concepción	0	1008	560
		Cañete	0	196	449
		Delfín Gallo	0	596	476
	CRUZ ALTA	Las Cejas	0	500	425
		Los Pereyra	0	539	484
		Los Ralos	0	550	465
	GRANEROS	Graneros	0	751	360
		Taco Ralo	0	499	374
	LA COCHA	La Cocha	0	624	346
		La Invernada	0	584	297
		Rumi Punco	0	613	290
	LEALES	Estación Aráoz	0	106	532
SALTA	ANTA	J. V. Gonzalez	0	411	956
		Las Lajitas	0	446	760
		Piquete Cabado	0	401	670
		Saravia	0	421	679
		Talavera	0	359	629
	CANDELARIA	Candelaria	0	524	684
		Güemes	0	614	538
	GRAL. J. DE SAN MARTIN	Embarcación	0	310	575
		Tartagal	0	255	598
	METAN	El Galpón	0	570	635
	ORAN	Metán	0	618	705
		Orán	0	309	691
	ROS. DE LA FRONTERA	Pichanal	0	279	614
Rosario de la Frontera		0	616	686	
JUJUY	EL CARMEN	Ciudad Perico	0	548	493
		El Carmen	0	563	456
		Pampa Blanca	0	435	474
	GENERAL BELGRANO	Capital	0	366	288
	LEDESMA	Palpalá	0	483	428
	SANTA BARBARA	Santa Bárbara	0	s/d	448
CATAMARCA	SANTA ROSA	El Bañado	0	528	752
		Los Altos	0	530	813
		San Pedro	0	539	756

MAPA DE PRECIPITACIONES

SEMANA 23/07/08 al 29/07/08



Fuente: Dirección de Coordinación de Delegaciones